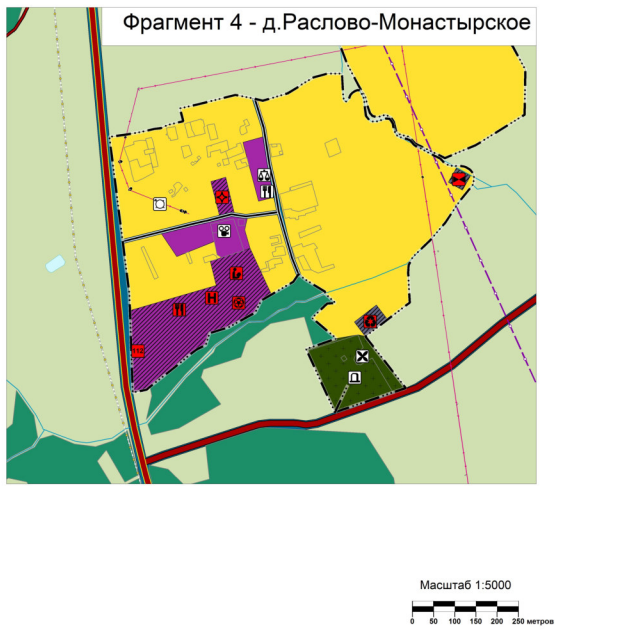
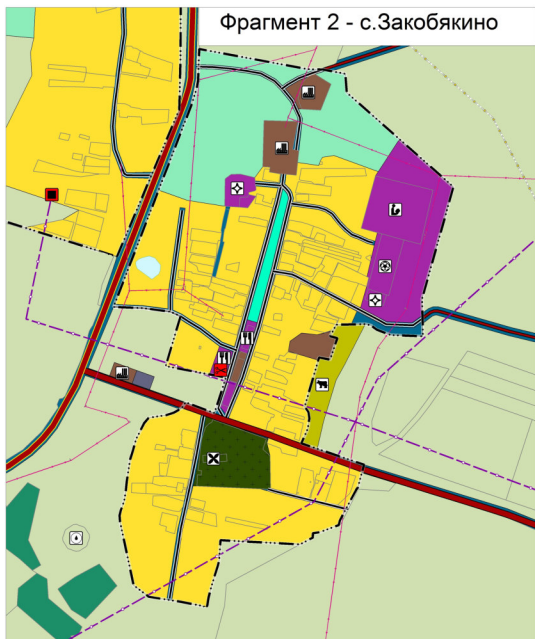
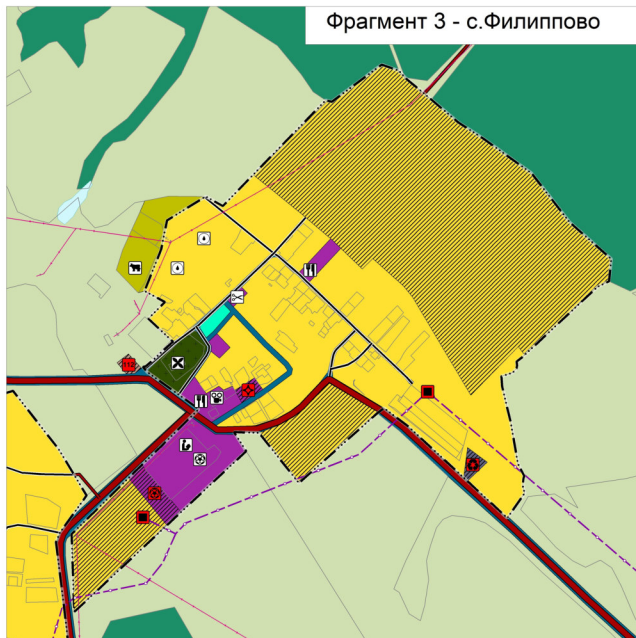
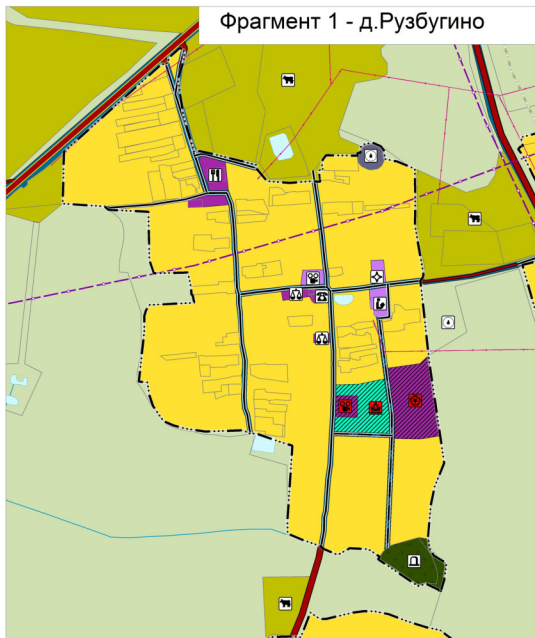


# Осецкое сельское поселение Любимского района Ярославской области ГЕНЕРАЛЬНЫЙ ПЛАН

## Карта планируемого размещения объектов местного значения поселения на территории населенных пунктов д. Рузбугино, с. Закобякино, д. Раслово – Монастырское, с. Филиппово



### Условные обозначения

- план, суц  
**Границы субъектов Российской Федерации, муниципальных образований, населенных пунктов**
- Границы единиц административно-территориального деления Российской Федерации
- Граница субъекта РФ
  - Граница муниципального района
  - Граница сельского поселения
  - Граница населенного пункта
  - Граница кадастрового участка

- Природные объекты**
- Поверхностные водные объекты**
- Водоток (река, ручей, канал)
  - Водоём (озеро, пруд, обводненный карьер, водохранилище)
- Объекты транспортной инфраструктуры**
- Железнодорожные пути**
- Железнодорожный путь общего пользования
- Автомобильные дороги**
- Автомобильные дороги регионального или межмуниципального значения
  - Автомобильные дороги местного значения
- Улично-дорожная сеть сельского населенного пункта**
- Поселковая дорога
  - Улицы в жилой застройке
- Искусственные дорожные сооружения**
- Мостовое сооружение

- Объекты социальной инфраструктуры, отдыха и туризма, санаторно-курортного назначения**
- Объекты образования и науки**
- Дошкольная образовательная организация
  - Общественная организация
  - Объект культуры и искусства
  - Объект культурно-досугового (любительского) типа
  - Объект физической культуры и массового спорта
  - Объект спорта, включенный в федеральный перечень спортивных сооружений (объекты в т.ч. физкультурно-спортивные комплексы)
  - Объекты здравоохранения
  - Обособленная структурная подразделение медицинской организации, оказывающая первичную медико-санитарную помощь
  - Прочие объекты обслуживания**
  - Административное здание
  - Объект религиозной организации (объединения)
  - Объекты торговли, общественного питания
  - Нераспределенный объект по предельным величинам: торговые, бытовые, производственные и иные торговые уступ
  - Нераспределенные объекты коммунального бытового обслуживания и предоставления коммунальных услуг

- Предприятия промышленности, сельского и лесного хозяйства, объекты утилизации и переработки отходов производства и потребления**
- Предприятия и объекты добычи сырья и обрабатывающей промышленности**
- Предприятие обрабатывающей промышленности иной специализации
- Предприятия и объекты сельского и лесного хозяйства, рыболовства и рыбноводства**
- Предприятие по разведению молочного крупного рогатого скота, производству сырого молока
- Объекты утилизации, обезвреживания, размещения отходов производства и потребления**
- Иные объекты обращения с отходами
- Иные объекты федерального значения, регионального значения, местного значения**
- Объекты единой государственной системы предупреждения и ликвидации чрезвычайных ситуаций**
- Аварийно-спасательные службы и (или) аварийно-спасательные формирования
- Места погребения**
- Кладбище

- план, суц  
**Функциональные зоны**
- Зона застройки индивидуальными жилыми домами
  - Зона застройки малоэтажными жилыми домами (до 4 этажей, включая мансарды)
  - Многофункциональная общественно-деловая зона
  - Производственная зона
  - Коммунально-складская зона
  - Зона инженерной инфраструктуры
  - Зона транспортной инфраструктуры
  - Зона сельскохозяйственных угодий
  - Производственная зона сельскохозяйственных предприятий
  - Зона озелененных территорий общего пользования
  - Зона лесов
  - Зона кладбищ
  - Зона складирования и захоронения отходов
  - Иные зоны
- Объекты трубопроводного транспорта и инженерной инфраструктуры**
- Объекты добычи и транспортировки газа**
- Пункт регулирования газа (ПРГ)
  - Газопровод распределительный высокого давления
- Электрические подстанции, линии электропередачи**
- Электрическая подстанция 110 кВ
  - Электрическая подстанция 35 кВ
  - Трансформаторная подстанция (ТП)
  - Линия электропередачи 110 кВ
  - Линия электропередачи 35 кВ
  - Линия электропередачи 10 кВ
- Объекты водоснабжения**
- Водонапорная башня
  - Артезианская скважина
- Объекты водоотведения**
- Очистные сооружения (КОС)
- Объекты и сети связи**
- Базовая станция
  - Линия связи

Масштаб 1:5000  
0 50 100 150 200 250 метров

Примечание:  
1. Обозначения территорий и объектов капитального строительства выполнены в соответствии с приказом Министерства экономического развития Российской Федерации от 09.01.2018г. №10  
2. Дополнительные условные обозначения разработаны исполнителем в соответствии с градостроительным кодексом РФ.

Муниципальный идентификатор № 07133990371000001.1 от 12.08.2018г.		Генеральный план муниципального образования "Осецкое сельское поселение" Любимского района Ярославской области	
Должность	Исполнитель	Подпись	Дата
Генеральный план муниципального образования "Осецкое сельское поселение" Любимского района Ярославской области	Сидельников С.В.		
Руководитель	Щегин Г.С.		
Адрес территориального органа исполнительной власти государственного управления Ярославской области		Итого	
"Осецкое сельское поселение" Любимского района Ярославской области		1.2	3